







**OBČINA
GORNJI GRAD**
Attemsov trg 3,
3342 Gornji Grad

 **tel:** (03) 839-18-50
 **fax:** (03) 839-18-64
 **e-pošta:** obcina@gornji-grad.si
 **internet:** <http://www.gornji-grad.si>

SUŠA 2013

OBVESTILO OŠKODOVANCEM

Datum: 17.09.2013
Številka: 844-1/2013-2

Obveščamo vas, da smo dne 16.9.2013 prejeli SKLEP o ocenjevanju škode v tekoči kmetijski proizvodnji zaradi posledic suše v letu 2013, ki ga je izdalo Ministrstvo za obrambo, Uprava RS za zaščito in reševanje pod št. 844-12/2013-283-DGZR.

Zbiranje vlog oškodovancev se začne takoj po objavi obvestila in se zaključi 30.9.2013.

Navodila:

1. Oškodovanci izpolnjujete **Obrazec 2**, ki se nahaja na naši spletni strani (www.gornji-grad.si), kot priloga tega obvestila, pod menijem »novice«. Zaradi lažjega izpolnjevanja, je obrazec v prvem delu že predizpolnjen, torej **VRSTE NESREČA IN DATUM NASTANKA OZ ODKRITJA NESREČE (TOČKI 1.1 IN 1.2.)** ne izpolnjujete.
2. Oškodovanci ob prijavi škode na Obrazcu 2, ki jo je povzročila suša 2013, na občino s seboj prinesite **zbirno vlogo za subvencije ter morebitno zavarovalno polico za posevke.**
3. **Do ocene škode**, ki jo je povzročila suša 2013 **so upravičena le kmetijska gospodarstva**, katerih skupna površina prizadetih zemljišč, ki jih uporablja gospodarstvo, **dosega ali presega 1 ha primerljivih kmetijskih površin.**

Za 1 ha primerljivih kmetijskih površin iz prejšnjega odstavka se šteje:

- 1 ha njiv ali vrtov ali
 - 2 ha travnikov ali ekstenzivnih sadovnjakov ali
 - 4 ha pašnikov ali
 - 0,25 ha plantažnih sadovnjakov, vinogradov ali hmeljišč ali
 - 0,2 ha drevesnic, trsnic in matičnih hmeljišč ali
 - 8 ha gozdov ali
 - 5 ha gozdnih plantaž ali
 - 6 ha barjanskih travnikov ali drugih površin.
4. **Pri popisu se bodo upoštevale samo kulture ki so navedene na seznamu kultur**, ki je priloga tega obvestila, pod menijem »novice«. Ravno tako se upoštevajo **samo kulture ki so poškodovane nad 30 %**. V primeru vpisane neustrezne poškodovanosti, bo pri izračunu aplikacija v katero se vnašajo obrazci, vse kulture, ki bodo imele označeno pod 30% poškodovanost, izločila.

5. Vnašanje podatkov v obrazec:

GERK	Vrsta kulture ali nasada*	Šifra*	Razred donosa*	Zmanjšanje letnega pridelka v %	Površina pošk.kult. v GERK-u (ar)	Škoda EUR	Zavarovalnica Št. zav. police
A	B	C	D	E	F	G	H

- v **kolono A** oškodovanci vnesete podatek o GERK-u (vpišete številko gerka),
- v **koloni B in C** vpišete vrsto kulture in šifro kulture po priloženem seznamu dovoljenih kultur (glej seznam prizadetih kultur v prilogi kjer je tudi šifra kulture),
- v **kolono E** vpišete odstotek poškodovanosti,
- v **kolono F** vpišete površino **OBVEZNO v ARIH (ne vpisujete hektarjev, kvadratnih metrov in podobno)**
- v kolono G ne vpisujete ničesar, ker bo izračun po vnosu obrazcev to naredila aplikacija sama
- v **kolono H** vpišete številko zavarovalne police, če je posevek zavarovan.

6. Pri travinjah pri dvokosnem in trokosnem travniku se upošteva izpad le enega odkosa.

Opozorilo: Občinska komisija bo vse obrazce pregledala in po potrebi korigirala nerealne ocene glede na ogled poškodovanih kultur, ki ga je opravila na terenu. Na obrazcu bo prečrtala odstotek poškodovanosti, ki ga je napisal oškodovanec in napisala svoj odstotek poškodovanosti.

Izpolnjene in **podpisane** obrazce 2 z zbirnimi vlogami in morebitnimi zavarovalnimi policami za posevke osebno prinesite na Občino najkasneje do 30.9.2013. Obrazci se zbirajo pri Tini Gutman, kjer lahko dobite tudi dodatne informacije na tel. 03/839 18 56, ali po e-mailu: tina.gutman@gornji-grad.si.

Pripravila:
Tina Gutman, l.r.
svetovalka

Občina Gornji Grad:
župan Stanko Ogradi, l.r.

Prilogi:

- predizpolnjen obrazec 2
- seznam dovoljenih kultur za popis škode