






OBČINA GORNJI GRAD
OBČINSKI SVET
Attemsov trg 3,
3342 Gornji Grad

 **tel:** (03) 839-18-50
 **fax:** (03) 839-18-64
 **E-mail:** obcina@gornji-grad.si

08

Datum: 09.01.2019

Naziv gradiva: **Izvedbeni program zimske službe 2018/2019 v Občini Gornji Grad**

Pravna podlaga: 16. člen Statuta Občine Gornji Grad (Uradno glasilo slovenskih občin št. 08/16) in Odlok o ureditvi zimske službe v Občini Gornji Grad (UG Zgornjesavinjskih občin št. 15/09)

Predlagatelj: Anton Špeh, župan

Pripravljaivec: Komunala d.o.o., Kocbekova cesta 23, Gornji Grad, direktor Purnat Zdenko

Predlog sklepa:

Občinski svet Občine Gornji Grad potrdi Izvedbeni program vzdrževanja občinskih cest v občini Gornji Grad v letu 2018 v delu, ki se nanaša na tabelo načrta zimske službe 2018/2019.



Datum: 26.10.2018

Občina Gornji Grad, Občinski svet, Attemsov trg 3, 3342 Gornji Grad

ZADEVA: Izvedbeni program zimske službe 2018/2019

Komunala Gornji Grad za vsako leto pripravi Izvedbeni program vzdrževanja občinskih cest v Občini Gornji Grad.

Občinski svet je dne 19.04.2018 izdal sklep s katerim je sprejel izvedbeni program za leto 2018.

Obravnavani izvedbeni program med drugim vsebuje:

- seznam kategoriziranih občinskih javnih cest in poti,
- dela rednega vzdrževanja z opisom del,
- načrt zimske službe 2018/2019,
- opis pregledniške službe,
- opis drugih del rednega vzdrževanja s tabelami posameznih del po posameznih cestah.

KOMUNALA GORNJI GRAD	
Prejeto:	26.10.2018
Sifra zadeve:	371-3/2018
DM	10,20
Priloge	(10) OBČINSKI SVET

Pri opisu del rednega vzdrževanja je navedeno:

Zimska služba obsega sklop dejavnosti in opravil, potrebnih za omogočanje prevoznosti cest in varnega prometa v zimskih razmerah. Zimske razmere nastopijo takrat, ko je zaradi zimskih pojavov (sneg, poledica in drugo) lahko ogroženo normalno odvijanje prometa.«

V načrtu zimske službe je navedeno:

»1. Organizacijska shema vodenja ter pristojnosti in odgovornosti izvajalcev zimske službe

Naslov podjetja: Komunala d.o.o. Gornji Grad
Kocbekova cesta 23
3342 Gornji Grad

Telefon uprave: 03/ 838-30-10
Dežurni vzdrževalec: 041-390-145
Telefaks: 03/838-30-11

ODGOVORNE OSEBE ZA ZIMSKO SLUŽBO:

Zdenko PURNAT direktor in vodja cestne dejavnosti
Boris PURNAT cestni preglednik
Matjaž UGOVŠEK cestni preglednik
Janko ČASL cestni preglednik
Rafko REPENŠEK cestni preglednik
Uroš HRIBAR cestni preglednik
Gašper UGOVŠEK cestni preglednik

Čas trajanja zimske službe

pripravljalna dela 01. do 15. november
zimska služba 15. november do 15. marec
kasnejše aktivnosti 15. marec do 01. maj

1.1. Pripravljalna dela

Pripravljalna dela se izvajajo pred obdobjem zimskega obdobja z namenom, da se omogoči učinkovito delo zimske službe.

Pripravljalna dela zajemajo:

- pripravo mehanizacije, prometne signalizacije in posipnega materiala,



- pripravo cest in njihove okolice (snežni koli, dopolnilna prometna signalizacija),
- sestanek s pogodbenimi podizvajalci.

Zaloge posipnih materialov

Pred pričetkom zimske sezone se na dogovorjena deponijska mesta navozi zadostne začetne količine posipnih materialov (pesek 4-8 mm in 8-16 mm, sol). V nadaljevanju zimske sezone se materiali sprotno in po potrebi dovažajo v času stabilnih vremenskih razmer.

1.2 Zimska služba - organizacija zimskega vzdrževanja, izrednih razmer in nadzora prevoznosti

Podjetje izvaja javno službo vzdrževanja kategoriziranih občinskih cest in javnih poti na območju Občine Gornji Grad. Podjetje z lastnimi kapacitetami v okviru zimske službe izvaja pluženje na območju KS Bočna ter pluženje in posip na pločnikih in nekaterih javnih poteh v Gornjem Gradu. Na ostalih območjih opravila zimske službe zagotavlja več pogodbenih podizvajalcev, ki so registrirani kot samostojni podjetniki ali imajo registrirano ustrezno dopolnilno dejavnost na kmetiji.

Za koordinacijo vzdrževalnih del zimske službe so odgovorni dežurni vzdrževalci po vsakokratnem seznamu dežurstva oziroma vodja cestne dejavnosti.

V primeru slabih prevoznih razmer lahko izvajalec rednega vzdrževanja s pogodbenimi podizvajalci zagotovi poleg posipanja s peskom tudi soljenje asfaltnih odsekov cest.

V primeru nastopa izrednih razmer, izredne višine snežnih padavin, okvare in izpada večjega števila plužnih sredstev župan samostojno ali na predlog izvajalca rednega vzdrževanja aktivira štab CZ ter druge službe oziroma operativne sestave za zaščito reševanje in pomoč v Občini Gornji Grad. V tem primeru nadzor nad izvajanjem zimske službe v Občini Gornji Grad prevzame štab CZ

Nadzor nad stanjem prevoznosti je organiziran:

1. v okviru pogodbenih podizvajalcev za pluženje in posipanje posameznih cest in cestnih odsekov,
2. v okviru pregledniške službe.

Nadzor nad izvedenimi deli je organiziran:

1. za traktor v lasti komunale preko sledilne naprave,
2. za traktorje v lasti podizvajalcev glede na pisno poročilo posameznega podizvajalca.

Seznam pogodbenih podizvajalcev zadolženih za izvajanje zimske službe (pluženje, posipanje) po cestnih odsekih s seznamom prioritete bo do 15.10.2018 predložen v prilogi:

IZVEDBENI PROGRAM VZDRŽEVANJA OBČINSKIH CEST V OBČINI GORNJI GRAD V LETU 2018 – TABELA NAČRTA ZIMSKE SLUŽBE 2018/2019.«

Glede na vse zgoraj navedeno vam v prilogi pošiljamo tabelo načrta zimske službe 2018/19.

Razlaga k tabeli:

V tabeli so navedene lokalne ceste in javne poti z njihovo dolžino ter dolžino po posameznih odsekih.

Navedene so prioritete izvajanja zimske službe na posameznem odseku od 1 (izvajanje z najvišjo prioriteto) do 5 (izvajanje z najnižjo prioriteto) oziroma prioriteto 0, ki pomeni da se na obravnavanem odseku zimska služba ne izvaja.

V stolpcu A1/M0 navajamo ali je obravnavani odsek asfaltiran (=1) oziroma v makadamski izvedbi (=0).

V zadnjih dveh stolpcih pa sta navedena izvajalec pluženja ter izvajalec posipanja.

Predlog sklepa: »Občinski svet Občine Gornji Grad potrdi Izvedbeni program vzdrževanja občinskih cest v občini Gornji Grad v letu 2018 v delu, ki se nanaša na tabelo načrta zimske službe 2018/2019.«

Poslano:

- naslovu
- arhiv

Direktor:

Zdenko PURNAT
univ.dipl.inž.gozd.

IZVEDBENI PROGRAM VZDRŽEVANJA OBČINSKIH CEST V OBČINI GORNJI GRAD V LETU 2018

Tabela načrta zimske službe 2018/2019

LOKALNE CESTE - LC								IZVAJA					
Z.ST.	C_BCP	OPIS glede na odlok	Dolžina [m]	Dolžina [m]	Odsek	Prioriteta	A1/M0	Izvajalec pluzenja	Izvajalec posipanja				
1	107010	Sluga-Nova Stifta-Cr. Rida	4.285	514	RC (Sp.Slugi) - odcep Smiklavž-Krznar	1	1	Boštjan Rihter	Boštjan Rihter				
				102	odcep Smiklavž-Krznar - odcep Makež-Mušja vas	1	1	Boštjan Rihter	Boštjan Rihter				
				508	odcep Makež-Mušja vas - odcep Gluk.njive-Poglednik	1	1	Boštjan Rihter	Boštjan Rihter				
				452	odcep Gluk.njive-Poglednik - cerkev Marije Zvezde	1	1	Klemen Sovinšek	Klemen Sovinšek				
				1.356	cerkev Marije Zvezde - odcep Matjaž-Toman	1	1	Klemen Sovinšek	Klemen Sovinšek				
				1.353	odcep Matjaž-Toman - RC (Cr.Rida)	1	1	Klemen Sovinšek	Klemen Sovinšek				
2	107020	Rogačnik-Lenart-Mačkin Kot-Amer	8.249	2.350	Rogačnik - Kosov Brod	1	1	Marko Jelšnik	Marko Jelšnik				
				680	Kosov Brod - Sp. Kos	1	1	Marko Jelšnik	Marko Jelšnik				
				970	Sp.Kos - Suh Vrh	1	1	Marko Jelšnik	Marko Jelšnik				
				630	Suh Vrh - Pšava	3		Rafko Kerznar	Boštjan Rihter				
				1.354	Pšava - Mačkin Kot (Jakopi)	2		Rafko Kerznar	Boštjan Rihter				
				1.430	Mačkin Kot (Jakopi) - odcep Požarnik	1	1	Rafko Kerznar	Boštjan Rihter				
3	107030	Gornji Grad-Lenart-Kosov Brod	3.875	1.980	Gornji Grad - Lenart (odcep Kokalji)	1	1	Ivo Lamprečnik	Ivo Lamprečnik				
				240	Lenart (odcep Kokalji) - Lenart (razcep nad Gmajnerji)	1	1	Ivo Lamprečnik	Ivo Lamprečnik				
				1.655	Lenart (razcep nad Gmajnerji) - Kosov Brod	3		Marko Jelšnik	Marko Jelšnik				
				1.288	Gornji Grad - Šokat (razcep Drhnati)	1	1	Andrej Kolenc	Andrej Kolenc				
4	107040	Gornji Grad-Šokat-Florjan	4.713	3.425	Šokat (razcep Drhnati) - Florjan (odcep Zavolovšek)	2	1	Jože Ermenc	Jože Ermenc				
				1.630	RC Križ - odcep Rajter (Radmirje)	1	1	Jože Ermenc	Jože Ermenc				
5	107050	Križ-Florjan-Krnica	10.194	940	odcep Rajter - odcep Krebsi	1	1	Jože Ermenc	Jože Ermenc				
				880	odcep Krebsi - odcep Zavolovlje	1	1	Jože Ermenc	Jože Ermenc				
				250	odcep Zavolovlje - odcep Petki	1	1	Jože Ermenc	Jože Ermenc				
				3.240	odcep Petki - Začka Lipa	1	1	Ivan Storgelj (v odpovedi)	Ivan Storgelj (v odpovedi)				
				1.110	Začka lipa - odcep Pustosleme	2		Ivan Storgelj (v odpovedi)	Ivan Storgelj (v odpovedi)				
				730	odcep Pustosleme - Budni	2		Ivan Storgelj (v odpovedi)	Ivan Storgelj (v odpovedi)				
6	107060	Kropa-Otok	1.758	1.414	Budni - občinska meja	0		ni ZS	ni ZS				
				815	Kropa - odcep Slatina	1	1	Komunala G.Grad	Komunala G.Grad				
				943	odcep Slatina - Otok	1	1	Komunala G.Grad	Komunala G.Grad				
				930	Bočna - Otok	1	1	Komunala G.Grad	Komunala G.Grad				
				1.756	Otok - občinska meja	1	1	Komunala G.Grad	Komunala G.Grad				
				7	107070	Bočna-Homce-Grušovlje	2.686	555	Bočna - Bočna (zg. odcep šola)	1	1	Komunala G.Grad	Komunala G.Grad
								1.250	Bočna (zg. odcep šola) - Nadbočna (odcep Grabni)	2	1	Jaka Poljanšek	Komunala G.Grad
								365	Nadbočna (odcep Grabni) - Nadbočna (pruh)	2		Jaka Poljanšek	Komunala G.Grad
								2.570	Nadbočna (pruh) - Semprimož (odcep Semprimožnik)	2		Jaka Poljanšek	Komunala G.Grad
								1.590	Semprimož (odcep Semprimožnik) - odcep Pisana Bukev	5		Jaka Poljanšek	Komunala G.Grad
								990	odcep Pisana Bukev - pl. pot pod Usranim Klancem	5		Jaka Poljanšek	Komunala G.Grad
								740	pl. pot pod Usranim klancem - pl. pot čez Borovnico	5		Jaka Poljanšek	Komunala G.Grad
								1.050	pl. pot čez Borovnico - odcep Trapezarija	0		ni ZS	ni ZS
								1.090	odcep Trapezarija - odcep Ringlšpil	0		ni ZS	ni ZS
1.600	odcep Ringlšpil - odcep Zelena	0						ni ZS	ni ZS				
8	107080	Bočna-Menina-Golice	17.071	3.131	odcep Zelena - Dom na Menini	0		ni ZS	ni ZS				
				2.140	Dom na Menini - občinska meja	0		ni ZS	ni ZS				
				1.264	cel	1	1	Komunala G.Grad	Komunala G.Grad				
				870	občinska meja - odcep Tomanova planina	dogovor		Obč.Kamnik (J.Hribar)	Obč.Kamnik (J.Hribar)				
9	107090	Bočna-Letošč-Volog	1.264	670	odcep Tomanova planina - Crnivec	dogovor		Obč.Kamnik (J.Hribar)	Obč.Kamnik (J.Hribar)				
				635	Remšak - Krebs	2		Jože Ermenc	Jože Ermenc				
10	161040	Podhruska-Poljana-Crnivec	1.540	1.473	Krebs - obč.meja	0		ni ZS	ni ZS				
				2.108	Kolovrat-Trbolca-Florjan	2		Jože Ermenc	Jože Ermenc				
11	221140	Kolovrat-Trbolca-Florjan	2.108	635	Remšak - Krebs	2		Jože Ermenc	Jože Ermenc				
				1.473	Krebs - obč.meja	0		ni ZS	ni ZS				

IZVEDBENI PROGRAM VZDRŽEVANJA OBČINSKIH CEST V OBČINI GORNJI GRAD V LETU 2018

Tabela načrta zimske službe 2018/2019

SKUPAJ | 57.743 | 57.743 |

ZBIRNE MESTNE IN IZBIRNE KRAJEVNE CESTE - LZ

Z.ST.	C_BCP	OPIS glede na odlok	Dolžina [m]		Odsek			Izvajalec pluzenja	Izvajalec posipanja
1	107210	Muhovec-Tlaka-Krznar	401	401	cel	1	1	Andrej Kolenc	Andrej Kolenc
2	107220	Sp.trg-Prod-Pariš	979	979	cel	1	1	Andrej Kolenc	Andrej Kolenc
SKUPAJ			1.380	1.380					

MESTNE IN KRAJEVNE CESTE - LK

Z.ST.	C_BCP	OPIS glede na odlok	Dolžina [m]		Odsek			Izvajalec pluzenja	Izvajalec posipanja
1	107200	RUP-Novoo naselje-Jez	504	504	cel	1	1	Andrej Kolenc	Andrej Kolenc
2	107320	Zadružni dom-Attemsov trg 4	95	95	cel	1	1	Andrej Kolenc	Andrej Kolenc
3	107330	Novo naselje 6-10	132	132	cel	1	1	Andrej Kolenc	Andrej Kolenc
4	107340	Novo naselje 15-19	116	116	cel	1	1	Andrej Kolenc	Andrej Kolenc
5	107350	Novo naselje 34-43	171	171	cel	1	1	Andrej Kolenc	Andrej Kolenc
6	107370	Novo naselje 47-45	53	53	cel	1	1	Andrej Kolenc	Andrej Kolenc
7	107380	Novo naselje 25-28	77	77	cel	1	1	Andrej Kolenc	Andrej Kolenc
8	107390	Novo naselje - Gasilski dom	293	293	cel	1	1	Andrej Kolenc	Andrej Kolenc
9	107420	Kocbekova 19-Tlaka 9	174	174	cel	1	1	Andrej Kolenc	Andrej Kolenc
10	107430	Tlaka 12-22	187	187	cel	1	1	Andrej Kolenc	Andrej Kolenc
11	107440	Tičjek-Jakabci	190	190	cel	1	1	Andrej Kolenc	Andrej Kolenc
12	107450	Tičjek-Vzhod	267	267	cel	1	1	Andrej Kolenc	Andrej Kolenc
13	107460	Tičjek-srednja prečna	92	92	cel	1	1	Andrej Kolenc	Andrej Kolenc
14	107470	Tičjek-spodnja prečna	54	54	cel	1	1	Andrej Kolenc	Andrej Kolenc
15	107500	Marki-Dežman	111	111	cel	1	1	Andrej Kolenc	Andrej Kolenc
16	107520	Podsmrečje-Attemsov trg	369	369	cel	1	1	Andrej Kolenc	Andrej Kolenc
SKUPAJ			2.885	2.885					

JAVNE POTE - JP

Z.ST.	C_BCP	OPIS glede na odlok	Dolžina [m]		Odsek			Izvajalec pluzenja	Izvajalec posipanja
1	607010	Matjaž-Toman	1.196	1.196	cel	2		Klemen Sovinšek	Klemen Sovinšek
2	607020	Glukove njive-Poglednik	3.246	140	Glukove njive - odcep Podmenina	1	1	Boštjan Rihter	Boštjan Rihter
				250	odcep Podmenina - odcep Gluk	1	1	Boštjan Rihter	Boštjan Rihter
				1.075	odcep Gluk - Vrtače	2		Klemen Sovinšek	Klemen Sovinšek
				1.781	Vrtače - Pogledija	2		Klemen Sovinšek	Klemen Sovinšek
3	607030	Makež-Mušja vas	1.124	330	Makež - razcep	1	1	Boštjan Rihter	Boštjan Rihter
				794	razcep - Brnčniki	2		Boštjan Rihter	Boštjan Rihter
4	607040	Smiklavž-Krznar	226	226	cel	1	1	Boštjan Rihter	Boštjan Rihter
5	607050	Podrižnik-Volovšek	518	518	cel	1	1	Klemen Sovinšek	Klemen Sovinšek
6	607060	Zlato Polje - Slapnik	1.994	415	Sluga - Gmajnerjev grič	1	1	Boštjan Rihter	Boštjan Rihter
				1.579	Gmajnerjev grič - Slapnik	2		Boštjan Rihter	Boštjan Rihter
7	607070	Jakopi-Belin	1.702	1.702	cel	1	1	Rafko Kerznar	Boštjan Rihter
8	607080	Kapela-Fale-Zajetje Studenec	884	724	Kapela Fale - Kovači	1	1	Boštjan Rihter	Boštjan Rihter
				160	Kovači - Zajetje Studenec	2		Boštjan Rihter	Boštjan Rihter
9	607090	Dol-Pečovnik	903	335	Dol - Sinkovec	1	1	Boštjan Rihter	Boštjan Rihter
				568	Sinkovec - Pečovnik	2		Boštjan Rihter	Boštjan Rihter
10	607110	Kosov Brod-Ajnik	1.503	870	(Kosov Brod) - Grčnik	2		Marko Jelšnik	Marko Jelšnik
				420	Grčnik - Ježič	2		Marko Jelšnik	Marko Jelšnik
				213	Ježič - Ajnik	2		Marko Jelšnik	Marko Jelšnik

IZVEDBENI PROGRAM VZDRŽEVANJA OBČINSKIH CEST V OBČINI GORNJI GRAD V LETU 2018

Tabela načrta zimske službe 2018/2019

11	607120	Gmajner-Sv.Lenart (cerkev)	4.259	915	(Gmajner) - odcep Rogelj	2		Marko Jelšnik	Ivo Lamprečnik
				2.075	odcep Rogelj - Knebovšek	2		Marko Jelšnik	Ivo Lamprečnik
				1.269	Knebovšek - Sv. Lenart	0		ni ZS	ni ZS
12	607130	Gmajner-Kokalj	4.318	1.045	Gmajner - Sp. Bezovnik	2		Ivo Lamprečnik	Ivo Lamprečnik
				930	Sp. Bezovnik - Zg. Bezovnik	2		Ivo Lamprečnik	Ivo Lamprečnik
				560	Zg. Bezovnik - odcep Vodole	2		Ivo Lamprečnik	Ivo Lamprečnik
				1.356	odcep Vodole - Lamprečnik	2		Ivo Lamprečnik	Ivo Lamprečnik
				427	Lamprečnik - Kokalj	2		Ivo Lamprečnik	Ivo Lamprečnik
13	607140	Sokat-Rore	1.229	633	(Sokat) - Poiškruh	2		Jože Ermenc	Jože Ermenc
				596	Poiškruh - Bobki	2		Jože Ermenc	Jože Ermenc
14	607150	Drhnati-Brglez	1.895	570	Drhnati - odcep pod Vodolami	2		Janez Kaker	Andrej Kolenc
				470	odcep pod Vodolami - odcep Stenšak	2		Janez Kaker	Andrej Kolenc
				590	odcep Stenšak - odcep Srnakov Travnik	2		Janez Kaker	Andrej Kolenc
				265	odcep Srnakov Travnik - (Brglez)	2		Janez Kaker	Andrej Kolenc
15	607160	Storgelj-Lepa Ravna	2.784	490	(Storgelj) - odcep Storgelj	2	1	Ivan Storgelj (v odpovedi)	Ivan Storgelj (v odpovedi)
				1.460	odcep Storgelj - Vršnik	2		Ivan Storgelj (v odpovedi)	Ivan Storgelj (v odpovedi)
				834	Vršnik - Lepa Ravna	3		Ivan Storgelj (v odpovedi)	Ivan Storgelj (v odpovedi)
16	607170	Završnik-Petek	478	478	cel	2	1	Jože Ermenc	Jože Ermenc
17	607180	Golob-Smoleti	483	483	cel	2		Komunala G.Grad	Komunala G.Grad
18	607190	Gradišče-Strelišče	462	462	cel	3	1	Komunala G.Grad	Komunala G.Grad
19	607201	Ceplje-Slatina	654	654	cel	1	1	Komunala G.Grad	Komunala G.Grad
20	607202	Slatina-vodohram	161	161	cel	1	1	Komunala G.Grad	Komunala G.Grad
21	607210	Otok-Hostnik	619	619	cel	1	1	Komunala G.Grad	Komunala G.Grad
22	607220	Spomenik-Bočna-Pokopališče-Bočna	308	308	cel	1	1	Komunala G.Grad	Komunala G.Grad
23	607230	Bulk-Kapela	242	242	cel	1	1	Komunala G.Grad	Komunala G.Grad
24	607240	Feržem-Cebelin	260	260	cel	1	1	Komunala G.Grad	Komunala G.Grad
25	607250	Sp.Pevc-Zg.Pevc	64	64	cel	1	1	Komunala G.Grad	Komunala G.Grad
26	607260	Kuhar-Breger	88	88	cel	1	1	Komunala G.Grad	Komunala G.Grad
27	607270	Kuhar-Mlin	215	215	cel	3		Komunala G.Grad	Komunala G.Grad
28	607280	Kuhar-Mikek	114	114	cel	1	1	Komunala G.Grad	Komunala G.Grad
29	607290	Jerc-Grič	94	94	cel	1	1	Komunala G.Grad	Komunala G.Grad
30	607300	Pokopališče-Grič-Pavel	364	364	cel	1	1	Komunala G.Grad	Komunala G.Grad
31	607310	Ob pokopališču	79	79	cel	3		Komunala G.Grad	Komunala G.Grad
32	607320	Strojna uta-Presečnik	196	196	cel	1	1	Komunala G.Grad	Komunala G.Grad
33	607330	Zehelj-Rop	486	486	cel	1	1	Komunala G.Grad	Komunala G.Grad
34	607340	Levar-Slovinci	106	106	cel	2	1	Komunala G.Grad	Komunala G.Grad
35	607350	Mačkin Kot - Požarnik	1.662	773	Mačkin Kot - odcep Breznik	2		Rafko Kerznar	Boštjan Rihter
				889	odcep Breznik - Požarnik	2		Rafko Kerznar	Boštjan Rihter
36	607400	Brv-Pekarna Kramer	111	111	cel	2		Komunala G.Grad	Komunala G.Grad
37	607410	Kolenc-Tlaka	45	45	cel	2	1	Komunala G.Grad	Komunala G.Grad
38	607420	Sola-Brv-Prod	128	128	cel	2		Komunala G.Grad	Komunala G.Grad
39	607430	Mikel-Sv.Florjan	1.590	1.590	cel	0		ni ZS	ni ZS
40	607440	Park-Katedrala-AP	234	234	cel	2		Komunala G.Grad	Komunala G.Grad
41	107310	RUP-Speh	50	50	cel	1	1	Andrej Kolenc	Andrej Kolenc
42	107530	Sp.trg-Kožlaker	432	432	cel	1	1	Andrej Kolenc	Andrej Kolenc
43	607461	Delce - odlagališče jug	1.602	820	RC Delce - odcep Gmajna	1	1	Komunala G.Grad	Komunala G.Grad
				200	odcep Gmajna - Tonkov križ	2		Komunala G.Grad	Komunala G.Grad
				582	Tonkov križ - odlagališče jug	0		ni ZS	ni ZS
44	607462	Fedran - odlagališče sever	498	498	cel	1	1	Komunala G.Grad	Komunala G.Grad
45	107410	Kocbekova 15-17	50	50	cel	2	1	Andrej Kolenc	Andrej Kolenc
46	107110	Tlaka-Mr.veža	97	97	cel	2	1	Andrej Kolenc	Andrej Kolenc

IZVEDBENI PROGRAM VZDRŽEVANJA OBČINSKIH CEST V OBČINI GORNJI GRAD V LETU 2018

Tabela načrta zimske službe 2018/2019

47	107300	Prekštan-Poličnik	117	117	cel	1	1	Andrej Kolenc	Andrej Kolenc
48	107480	Slapnik-Slatinšek	96	96	cel	2		Andrej Kolenc	Andrej Kolenc
49	107490	Firber-Zotler	79	79	cel	2	1	Andrej Kolenc	Andrej Kolenc
50	107510	Mikel-Vikendi	120	120	cel	2		Andrej Kolenc	Andrej Kolenc
SKUPAJ			40.165	40.165					
SKUPAJ VSE			102.173	102.173					

Zdenko Purnat, 15.10.2018.